

2016/19

ΦΟΡΕΑΣ ΔΙΑΧΕΙΡΙΣΗΣ ΜΗΤΡΟΠΟΛΙΤΙΚΟΥ  
ΠΑΡΚΟΥ “ ΑΝΤΩΝΗΣ ΤΡΙΤΣΗΣ ”  
Δράσεις & Προοπτικές



ΦΟΡΕΑΣ ΔΙΑΧΕΙΡΙΣΗΣ  
ΜΗΤΡΟΠΟΛΙΤΙΚΟΥ ΠΑΡΚΟΥ “ΑΝΤΩΝΗΣ ΤΡΙΤΣΗΣ”  
2016/19

---

ΔΡΑΣΕΙΣ & ΠΡΟΟΠΤΙΚΕΣ

---



Διοικητικό Συμβούλιο 2016/19:

Πρόεδρος: Ιωάννης Ν. Πολύζος

Αντιπρόεδρος: Ιωάννης Β. Ελαιοτριβάρης

Γραμματέας: Κων/νος Ν-Α. Σερράος

Ταμίας: Παναγιώτης Σπ. Τσαρμπόπουλος

Μέλη: Θεόδωρος Μ. Κουτσοθεοδωρής

Στυλιανός Γ. Βανδώρος

Ιωάννης Θ. Μαυροειδάκος

Μαρίνος Ι. Ρουσιάς

Μαρία Σ. Παπαφωτίου

Αναπληρωματικά μέλη:

Νικόλαος Γ. Μπελαβίλας

Παναγιώτης Γ. Καλαράς

Ιουλία Δρούγα

Σπυριδούλα Ι. Μαργαρίτη

Μαρία Δ. Μπολτά

Ευθύμιος Γ. Κοκκίνης

Μόσχος Γ. Διαμαντόπουλος

Ευτυχία - Μύρτα Θ. Νεστορίδου

Αγγελική Τ. Παρασκευοπούλου

Γενική Διευθύντρια: Παρασκευή Γλένη

έκδοση: Σεπτέμβριος 2019, Αθήνα

επιμέλεια έκδοσης: Ιωάννα Γ. Μινέτου, Αρχιτέκτονας Μηχανικός

Ο **Φορέας Διαχείρισης** διοικείται από εννεαμελές **Διοικητικό Συμβούλιο**, που συγκροτείται με κοινή απόφαση του Υπουργού Περιβάλλοντος και Ενέργειας και του Υπουργού Οικονομικών και απαρτίζεται από:

**α.** Δύο μέλη, που υποδεικνύονται με τους αναπληρωτές τους από τον Περιφερειάρχη Αττικής. Το ένα από τα μέλη αυτά υποδεικνύεται ως Πρόεδρος του Δ.Σ..

**β.** Ένα μέλος, που υποδεικνύεται με τον αναπληρωτή του από τον Αναπτυξιακό Σύνδεσμο Δυτικής Αθήνας (ΑΣΔΑ).

**γ.** Ένα μέλος που υποδεικνύεται με τον αναπληρωτή του από τον Υπουργό Περιβάλλοντος και Ενέργειας.

**δ.** Ένα μέλος που υποδεικνύεται με τον αναπληρωτή του από τον Δήμαρχο Ιλίου.

**ε.** Ένα μέλος που υποδεικνύεται με τον αναπληρωτή του από τον Δήμαρχο Αγίων Αναργύρων-Καματερού.

**στ.** Ένα μέλος που υποδεικνύεται με τον αναπληρωτή του από το Γεωπονικό Πανεπιστήμιο Αθηνών.

**ζ.** Ένα μέλος που υποδεικνύεται με τον αναπληρωτή του από το Εργαστήριο Αστικού Περιβάλλοντος του Εθνικού Μετσσβίου Πολυτεχνείου (ΕΜΠ).

**η.** Ένα μέλος από την Κοινωνία των Πολιτών



# Περιεχόμενα

- 1 Υπερτοπικότητα του Πάρκου και συγκρότηση του νέου Φορέα Διαχείρισης
- 2 Οικονομική Διαφάνεια και Διαχείριση
- 3 Ενιαίος και Δημόσιος Χαρακτήρας
- 4 Βελτίωση Υποδομών, Προστασία Οικοσυστήματος και Ασφάλεια Επισκεπτών
- 5 Πόλος Επισκεψιμότητας. Μνημεία, Τέχνη και Πολιτισμός
- 6 Εκπαιδευτικός Χαρακτήρας
- 7 Συνεργασίες - Εξωστρέφεια
- 8 Επικοινωνία και Ενημέρωση Πολιτών

# ΜΗΤΡΟΠΟΛΙΤΙΚΟ ΠΑΡΚΟ ΑΝΤΩΝΗΣ ΤΡΙΤΣΗΣ

ΠΡΟΣΒΑΣΕΙΣ

Βόρεια Είσοδος  
Φυλής

Είσοδος Λεωφ. Δημοκρατίας

Νότια Είσοδος  
Φυλής

Σταθμός Προαστιακού  
Πύργος Βασιλίσσης

Είσοδος Μπίμπιζα





# 1 Υπερτοπικότητα του Πάρκου και συγκρότηση του νέου Φορέα Διαχείρισης

Το Μητροπολιτικό Πάρκο «Αντώνης Τρίτσης» αποτελεί ένα Πάρκο υπερτοπικής εμβέλειας. Με το Ρυθμιστικό Σχέδιο Αθήνας/Αττικής (Ν. 4277/2014), χαρακτηρίζεται ως «Μητροπολιτικό Πάρκο Περιβαλλοντικής Ευαισθητοποίησης» και εντάχθηκε στο δίκτυο των Αστικών Μητροπολιτικών Πάρκων, μαζί με τα πάρκα Ελληνικού, Γουδί-Ιλισίων, Τουρκοβουνίων-Αττικού Άλσους, Φαληρικού Όρμου, Σελεπίτσαρι Νίκαιας και Νέας Φιλαδέλφειας.

Για την εξυπηρέτηση του υπερτοπικού του χαρακτήρα συστάθηκε με το Ν. 4414/2016 ο «Φορέας Διαχείρισης του Μητροπολιτικού Πάρκου Περιβαλλοντικών και Εκπαιδευτικών Δραστηριοτήτων και Ανάπτυξης Κοινωνικής Οικονομίας «Αντώνης Τρίτσης»», στον οποίο μεταβιβάστηκε το δικαίωμα αποκλειστικής χρήσης και εκμετάλλευσης του Δημόσιου Κτήματος «Πάρκο Τρίτση», που βρίσκεται στη θέση «Πύργος Βασιλίσσης», όπως αυτό προσδιορίστηκε και περιγράφηκε στην Πράξη Παραχώρησης της Κτηματικής Εταιρείας του Δημοσίου (Μάρτιος 2003), δηλαδή μια συνολική έκταση 913 στρεμμάτων.

Ο Φορέας διοικείται από εννεαμελές Διοικητικό Συμβούλιο, με τριετή θητεία, που συγκροτείται με κοινή απόφαση των Υπουργών Περιβάλλοντος και Οικονομικών, η οποία δημοσιεύεται στην Εφημερίδα της Κυβερνήσεως. Στη σύνθεση του Διοικητικού Συμβουλίου, συμμετέχουν πρόσωπα που υποδεικνύονται από την Περιφέρεια Αττικής, από το εποπτεύον τον Φορέα Υπουργείο Περιβάλλοντος, από τους όμορους Δήμους Ιλίου και Αγίων Αναργύρων-Καματερού, από τον Αναπτυξιακό Σύνδεσμο Δυτικής Αθήνας (ΑΣΔΑ), από δύο Πανεπιστημιακά Ιδρύματα, το Εθνικό Μετσόβιο Πολυτεχνείο και το Γεωπονικό Πανεπιστήμιο και, τέλος, από την Κοινωνία των Πολιτών. Συστάθηκε στην λογική της διεπιστημονικής συγκρότησης, καθώς απευθύνεται στο σύνολο των κατοίκων του Λεκανοπεδίου Αθηνών.

Ο νεοσύστατος Φορέας Διαχείρισης παρέλαβε μια κατάσταση διοικητικής ανυπαρξίας και οικονομικής κακοδιαχείρισης. Όσες φορές στο παρελθόν επιχειρήθηκε διοικητικός και οικονομικός έλεγχος, είτε από το εποπτεύον Υπουργείο είτε από τον προηγούμενο διαχειριστή, απέβη άκαρπος. Ενοίκια δεν καταβάλλονταν, χρέη σε οργανισμούς Κοινής Ωφέλειας διογκώνονταν, αξιώσεις από ιδιώτες εκδικάζονταν σε βάρος των προηγούμενων διοικήσεων λόγω μη δικαστικής τους εκπροσώπησης, μισθοί και ασφαλιστικές εισφορές εργαζομένων εκκρεμούσαν.

Από την πρώτη στιγμή, προτεραιότητα του Φορέα ήταν να επανέλθει η νομιμότητα στη διοίκηση του Πάρκου και να επιλυθούν ιδιαίτερα δυσεπίλυτα νομικά και οικονομικά προβλήματα. Σήμερα, ο Φορέας Διαχείρισης παραδίδει έναν Δημόσιο Οργανισμό υγιή, διαφανή, με εκπληρωμένες υποχρεώσεις σε τρίτους και με σταθερή είσπραξη υποχρεώσεων τρίτων προς αυτόν.



## 2 Οικονομική Διαφάνεια και Διαχείριση

### 2.1 Προϋπολογισμός Φορέα Διαχείρισης

Ο Φορέας συντάσσει σε ετήσια βάση, με βάση το σχεδιασμό και τις ανάγκες του, το σχέδιο προϋπολογισμού του επόμενου οικονομικού έτους, σε χρόνο και σύμφωνα και με τις υποδείξεις του εποπτεύοντος Υπουργείου Περιβάλλοντος, Διαχρονικά, οι ανάγκες του εκτιμήθηκαν σε ύψος περίπου ενός εκατομμυρίου ευρώ ετησίως. Το σχέδιο υποβάλλεται με όλα τα συνοδευτικά έγγραφα προς έγκριση στο Υπουργείο και αφού ελεγχθεί η πληρότητα των στοιχείων εγκρίνεται με απόφαση του Υπουργού.

### 2.2 Πόροι Χρηματοδότησης

Από τους εκ του νόμου προβλεπόμενους πόρους χρηματοδότησης, ο Φορέας λαμβάνει σήμερα σε τακτική μηνιαία βάση ποσό ύψους περίπου 58.000€, από την αναλογική κατανομή των Κεντρικών Αυτοτελών Πόρων (ΚΑΠ) που προορίζονται για τους δήμους της Περιφέρειας Αττικής, ως αντιστάθμισμα της περιβαλλοντικής ζημίας στο περιβάλλον της Αττικής που προκαλείται από την αστική λειτουργία και τη δραστηριότητα των Δήμων. Περαιτέρω, το Πράσινο Ταμείο έχει εγκρίνει συνολική επιχορήγηση ύψους 300.000€, η οποία μεταφέρεται στα επόμενα έτη, μέχρι συνολικής εξαντλήσεως του αρχικώς εγκριθέντος ποσού. Τέλος, η Περιφέρεια Αττικής, έχει δεσμεύσει από πόρους της επιχορήγηση ύψους 700.000€.

Συμπληρωματικά με τα παραπάνω, ο Φορέας δραστηριοποιήθηκε στην είσπραξη μισθωμάτων από τα καταστήματα που προορίζονταν για το σκοπό αυτό εντός του Πάρκου, καθώς και από ιδιωτικές χορηγίες.

### 2.3 Οικονομικός και διαχειριστικός έλεγχος

Ο Φορέας ολοκλήρωσε επιτυχώς τον οικονομικό και διαχειριστικό έλεγχο των ετών 2016, 2017 και 2018, όπως προβλέπεται στο συστατικό του νόμο και σύμφωνα με τις κείμενες διατάξεις περί Σώματος Ορκωτών Λογιστών και υπέβαλλε τις σχετικές εκθέσεις, με όλα τα στοιχεία που τις συνοδεύουν, στους Υπουργούς Εσωτερικών και Διοικητικής Ανασυγκρότησης, Περιβάλλοντος και Ενέργειας και Οικονομικών.

### 2.4 Τακτοποίηση Οικονομικών Εκκρεμοτήτων Προηγούμενων Διοικήσεων

#### 2.4.1 Εξόφληση Ασφαλιστικών Εισφορών Εργαζομένων

Ο Φορέας, παρά το γεγονός ότι δεν αποτελεί καθολικό διάδοχο προηγούμενων Φορέων Διαχείρισης, σε εφαρμογή του νομοθετικού πλαισίου δραστηριοποιήθηκε στον υπολογισμό των οφειλόμενων ποσών στους εργαζόμενους που του μεταβιβάστηκαν και προέβη στην ολοσχερή εξόφλησή τους. Ειδικότερα, εξόφλησε ποσό συνολικού ύψους 31.510€ για τις ασφαλιστικές εισφορές και τα πρόσθετα τέλη που αφορούσαν στον προηγούμενο «Οργανισμό Διοίκησης και Διαχείρισης Πάρκου Περιβαλλοντικής Ευαισθητοποίησης», καθώς και ποσό ύψους 133.914€, για τις ασφαλιστικές εισφορές και τα πρόσθετα τέλη που αφορούσαν άλλον οργανισμό με τίτλο «Μητροπολιτικό Φορέα Ανάπλασης και Διαχείρισης Προστατευόμενων Περιοχών Αττικής», συνολικά 165.424€.

## 2.4.2 Εξόφληση Μισθών Εργαζομένων

Ο Φορέας κατέβαλε οφειλόμενους μισθούς στους τρεις εργαζόμενους, που μεταβιβάστηκαν σε αυτόν για το διάστημα από το μήνα Μάιο του 2015 έως το μήνα Οκτώβριο του 2016, ύψους 39.322€.

## 2.5 Εξόφληση Λογαριασμών ΔΕΚΟ

Ο Φορέας στην προσπάθειά του να τακτοποιήσει τις υποχρεώσεις που γεννήθηκαν από τη λειτουργία του σε επιχειρήσεις Κοινής Ωφέλειας, αντιμετώπισε τεράστια προβλήματα λόγω των οφειλών που είχαν συσσωρευτεί από προηγούμενες Διοικήσεις. Τελικά εξόφλησε, κατόπιν αιτήματος διαχωρισμού των οφειλών των προηγούμενων διοικήσεων, οφειλές σε ΕΥΔΑΠ και ΔΕΗ.

## 2.6 Εσωτερικοί Κανονισμοί

Σύμφωνα με τον ιδρυτικό του νόμο, ο Φορέας υποχρεούται στην κατάρτιση μιας σειράς Κανονισμών, τους οποίους συντάξε και υπέβαλλε στο Υπουργείο Περιβάλλοντος. Μέσω αυτών, εγκρίθηκε και δημοσιεύτηκε στην Εφημερίδα της Κυβερνήσεως (Φεβρουάριος 2019), ο Κανονισμός Λειτουργίας του Πάρκου. Για την έγκριση του Εσωτερικού Κανονισμού Οργάνωσης και Λειτουργίας και του Κανονισμού Κατάστασης Προσωπικού, θα πρέπει να λάβει χώρα η σύσταση των θέσεων του προσωπικού, που θα στελεχώνουν το Φορέα, πρόταση η οποία εκκρεμεί.

## 2.7 Διαχειριστική και Οικονομοτεχνική Μελέτη Βιωσιμότητας

Ο Φορέας ενέκρινε την εκπόνηση δύο πρόσθετων μελετών, την Διαχειριστική Μελέτη του Πάρκου και την Οικονομοτεχνική Μελέτη βιωσιμότητας του Πάρκου. Έχουν ήδη δρομολογηθεί τμήματα της Διαχειριστικής Μελέτης.

## 2.8 Περιουσιολόγιο Ακίνητης και Κινητής Περιουσίας

Η καταγραφή της ακίνητης και κινητής περιουσίας του Πάρκου και η σύνταξη των αντίστοιχων Περιουσιολογίων, αποτελεί υποχρέωση του Φορέα. Υλοποιήθηκε στα πλαίσια της συνολικής μελέτης «Καταγραφή και αποτίμηση υφιστάμενης κατάστασης. Αρχές οργάνωσης και σχεδιασμού». Ειδικότερα, καταγράφηκαν αναλυτικά οι κτιριακές και άλλες εγκαταστάσεις σε καρτέλες, με συστηματική επιτόπου καταγραφή, καθώς και αρχειακή έρευνα που πραγματοποιήθηκε το διάστημα Δεκέμβριος 2016-Μάιος 2017. Τριμελής Επιτροπή κατέγραψε τα κινητά είδη (έπιπλα, συσκευές, μηχανήματα, εξαρτήματα αυτών, οχήματα, εργαλεία) που βρίσκονταν στους χώρους του Πάρκου. Ο Φορέας, από το χρόνο ανάληψης των καθηκόντων του καταγράφει τον κινητό εξοπλισμό που έχει αποκτήσει κατά το χρόνο της θητείας του και ενημερώνει το σχετικό «Μητρώο Παγίων».

Ειδικότερα, καταγράφηκαν αναλυτικά οι κτιριακές και άλλες εγκαταστάσεις σε καρτέλες, με συστηματική επιτόπου καταγραφή, καθώς και αρχειακή έρευνα που πραγματοποιήθηκε το διάστημα Δεκέμβριος 2016-Μάιος 2017. Τριμελής Επιτροπή κατέγραψε τα κινητά είδη (έπιπλα, συσκευές, μηχανήματα, εξαρτήματα αυτών, οχήματα, εργαλεία) που βρίσκονταν στους χώρους του Πάρκου. Ο Φορέας, από το χρόνο ανάληψης των καθηκόντων του καταγράφει τον κινητό εξοπλισμό που έχει αποκτήσει κατά το χρόνο της θητείας του και ενημερώνει το σχετικό «Μητρώο Παγίων».

## 2.9 Πρόσληψη Προσωπικού μέσω ΟΑΕΔ

Λόγω του μεγάλου κενού που δημιουργεί η έλλειψη οργανικών θέσεων, ο Φορέας αναζήτησε και κατάφερε, μέσω σχετικού Προγράμματος του ΟΑΕΔ, να προσλάβει τέσσερις εργάτες γενικών καθηκόντων και έξι νέους πτυχιούχους επιστήμονες.



---

# ΕΙΔΙΚΟ ΧΩΡΙΚΟ ΣΧΕΔΙΟ ΠΑΡΚΟΥ ΠΕΡΙΒΑΛΛΟΝΤΙΚΗΣ ΕΥΑΙΣΘΗΤΟΠΟΙΗΣΗΣ «ΑΝΤΩΝΗΣ ΤΡΙΤΣΗΣ»

---

ΤΕΧΝΙΚΗ ΕΚΘΕΣΗ ΑΙΤΗΣΗΣ  
ΠΡΟΕΓΚΡΙΣΗΣ (παρ. 5α αρθρ.8  
ν.4447/2016)

---

Σεπτέμβριος 2018

---

### 3 Ενιαίος και Δημόσιος Χαρακτήρας

Σύμφωνα με τις βασικές κατευθύνσεις του Ρυθμιστικού Σχεδίου Αθήνας-Αττικής, το Πάρκο χαρακτηρίστηκε ως «Μητροπολιτικό Πάρκο Περιβαλλοντικής Ευαισθητοποίησης» και εντάχθηκε στο δίκτυο των Αστικών Μητροπολιτικών Πάρκων, ενώ προωθείται η περαιτέρω ανάπτυξη εκπαιδευτικών δραστηριοτήτων περιβαλλοντικής ευαισθητοποίησης και ήπιας αναψυχής, συμβατής με την απαίτηση προστασίας του φυσικού περιβάλλοντος και ιδιαίτερα της ορνιθοπανίδας, καθώς και δραστηριοτήτων αστικής βιολογικής γεωργίας. Επίσης, προβλέπεται η ολοκλήρωση της θεσμικής ρύθμισης και της αποσαφήνισης του ιδιοκτησιακού του καθεστώτος, με την λειτουργική ένταξη στο Πάρκο του Λόφου Προσκόπων και του Νότιου Τμήματος κάτω της οδού Μπίμπιζα.

Από την παραπάνω και μόνο πρόβλεψη του νομοθέτη, τονίζεται πόσο έντονες είναι οι πιέσεις που δεχόταν το Πάρκο Τρίτση από αυθαίρετες κατατμήσεις και καταπατήσεις.

#### 3.1 Ειδικό Χωρικό Σχέδιο

Η συνολική έκταση του Πάρκου, μέσω της ΖΟΕ Πύργου Βασιλίσσης (1996), χαρακτηρίστηκε ως Οικολογικό Πάρκο Περιβαλλοντικής Ευαισθητοποίησης και αποτελείται από υγροβιότοπους (80 στρεμμάτων) και χώρους πρασίνου. Ο Τεχνητός Υγρότοπος Νερών Πύργου Βασιλίσσης και οι τεχνητές λίμνες, κατατάσσονται στους υγρότοπους Β' προτεραιότητας. Ειδικά για τους υγρότοπους Β' προτεραιότητας, οι οποίοι ορίζονται ως τα επιφανειακά υδάτινα οικοσυστήματα, τα οποία διατηρούν σημαντικά οικολογικά και υδρολογικά χαρακτηριστικά και χρήζουν προστασίας, προβλέπεται η ένταξή τους σε πενταετές πρόγραμμα οριοθετήσεων.

Για την υλοποίηση των παραπάνω στόχων και δεσμεύσεων αποφασίστηκε από το Φορέα η εκπόνηση μελέτης με τίτλο «Ειδικό Χωρικό Σχέδιο για το Πάρκο Περιβαλλοντικής Ευαισθητοποίησης Αντώνης Τρίτση». Με απόφασή της Γενικής Γραμματέως Χωρικού Σχεδιασμού και Αστικού Περιβάλλοντος του Υπουργείου Περιβάλλοντος η παραπάνω μελέτη Προεγκρίθηκε (Ιανουάριος 2019).

Το Ειδικό Χωρικό Σχέδιο θα εξασφαλίσει τον ενιαίο και δημόσιο χαρακτήρα και την ενιαία διαχείριση του συνόλου της έκτασης του Πάρκου, θα ξεκαθαρίσει το σύνθετο πολεοδομικό τοπίο της περιοχής, η οποία διέπεται από πολλές και διαφορετικού επιπέδου ρυθμιστικού σχεδιασμού διατάξεις (Ζ.Ο.Ε., τμήματα των Γ.Π.Σ. των όμορων Δήμων, τοπικά ρυμοτομικά).

Συνεπώς, με την τελική έγκριση του Ειδικού Χωρικού Σχεδίου, η συνολική περιοχή που εκτείνεται το Πάρκο θα θωρακιστεί θεσμικά και θα αντιμετωπίζεται ενιαία, στη λογική του Σχεδίου Γενικής Διάταξης, δηλαδή ενός συνολικού και ολοκληρωμένου σχεδιασμού αστικής ανάπλασης και περιβαλλοντικής προστασίας.

### 3.2 Μέτρα για τις Αυθαίρετες Καταλήψεις


Ο Φορέας κατά την ανάληψη της διαχείρισης του Πάρκου, δεν παρέλαβε ουσιαστικά το σύνολο της παραχωρηθείσας έκτασης των 913 στρεμμάτων, καθώς εντός του Δημοσίου Κτήματος «Πάρκο Τρίτση», υφίστανται αρκετές αυθαίρετες καταλήψεις και χρήσεις τρίτων, των οποίων την άρση και απόδοση τους έχει επιχειρήσει συστηματικά και με ποικίλους τρόπους. Κατέγραψε τις παραπάνω περιπτώσεις και απευθύνθηκε στους αρμόδιους φορείς, προκειμένου να επιτύχει την αποβολή τους. Αναλυτικότερα:

- Έκταση επιφάνειας 1.289 τ.μ., στη συμβολή των οδών Μπίμπιζα και Ελευσινίων Μυστηρίων, στο Ο.Τ. 2180, το οποίο έχει υποδειχθεί από το Δήμο Ιλίου ως «Πράσινο Σημείο» στο τοπικό σχέδιο διαχείρισης αποβλήτων και παρά το γεγονός ότι περιλαμβάνεται στην Πράξη Παραχώρησης της Κτηματικής Εταιρείας του Δημοσίου και κατ' επέκταση στη διαχείριση του Φορέα, τη χρήση αυθαιρέτως διατηρεί ο Δ. Ιλίου.
- Έκταση επιφάνειας 5.900 τμ, με είσοδο από την οδό Μπίμπιζα, στην οποία στεγάζονται: τα γραφεία της Δ/νσης Καθαριότητας και της Γεωτεχνικής Υπηρεσίας του Δ. Ιλίου, αναψυκτήριο, πλυντήριο- λυπαντήριο, γκαράζ επισκευής βαρέων οχημάτων, δεξαμενές και αντλίες καυσίμων, εργαστήριο σιδηρουργών, χώρος parking απορριμματοφόρων και ειδικών χωματουργικών μηχανημάτων του Δήμου, φυτώριο της Υπηρεσίας Πρασίνου και Περιβάλλοντος.
- Σύνολο κτηρίων, όπως τούτα εμφανίζονται στο από Μαΐου 2010 υπόβαθρο ΑΣΔΑ, με τίτλο «Σχηματική απεικόνιση κτιρίων Πάρκου Αντώνης Τρίτση» αλλά και στο περιουσιολόγιο του ακινήτων του Φορέα, τα οποία παρανόμως διατηρεί ιδιωτική εταιρία.
- Τα κτίρια που βρίσκονται σε έκταση 16.200τ.μ., που φαίνεται ότι έχουν καταληφθεί από το ΙΝΕΔΙΒΙΜ, παρά το γεγονός ότι η έκταση αυτή έχει παραχωρηθεί στο Φορέα, καθώς και ο χώρος που φιλοξενεί το αρχείο του. Τέλος,
- τμήμα ισογείου κτιρίου, που χωροθετείται στην Οθωμανική Αυλή.





## 4 Βελτίωση Υποδομών, Προστασία Οικοσυστήματος και Ασφάλεια Επισκεπτών



Ο νεοσύστατος Φορέας τον Οκτώβριο του 2016 δεν παρέλαβε από καμία προηγούμενη Διοίκηση, ούτε αρχειακό υλικό, ούτε εξοπλισμό. Οι υποδομές και ο υπαίθριος εξοπλισμός του Πάρκου σε εγκατάλειψη, ανυπαρξία πυρόσβεσης και άντλησης από γεωτρήσεις, με προϋπάρχον το πρόβλημα της χαμηλής στάθμης των λιμνών.

### 4.1 Έργα Υποδομών

Ο Φορέας, από το θεσμικό του πλαίσιο, δεν διαθέτει τις απαραίτητες υπηρεσίες που προβλέπονται για την προκήρυξη και παρακολούθηση έργων και μελετών. Για τον παραπάνω λόγο, ο Φορέας απευθύνθηκε στον ΑΣΔΑ, ο οποίος διαθέτει τις απαραίτητες υπηρεσίες. Συνήφθησαν δύο Προγραμματικές Συμβάσεις μία το 2017 (Α΄ Προγραμματική) και μία για την περίοδο 2018-2019 (Β΄ Προγραμματική), με αντικείμενο την αποψίλωση αποξηραμένων χόρτων, τον έλεγχο και την συντήρηση των γεωτρήσεων και πηγαδιών, καθώς και εργασιών συντήρησης και επισκευών των υπαίθριων υποδομών. Μέσω αυτών των Προγραμματικών Συμβάσεων, αλλά και με εργασίες που ανέθεσε ο ίδιος Φορέας, πραγματοποιήθηκαν:


- Ετήσια αποψίλωση των χόρτων
- Ετήσιος έλεγχος και καθαρισμός των γεωτρήσεων και πηγαδιών
- Συντήρηση κτιριακών υποδομών, όπως το Ανοιχτό Θέατρο, η Κιβωτός των Σπόρων (μαζί με ιδιωτική χορηγία), η Οθωνική Αυλή, τα κτίρια Διοίκησης και οι κοινόχρηστες τουαλέτες
- Συντήρηση εισόδων και μεταλλικών και ξύλινων γεφυρών και κουपाστών
- Ανακατασκευή αντλιοστασίων γεωτρήσεων και των πηγαδιών για την άρδευση και την πυρόσβεση
- Εργασίες αποκατάστασης περιμετρικής περίφραξης
- Συντήρηση ηλεκτρολογικών εγκαταστάσεων κτιριακών υποδομών, εγκαταστάσεων μέσης και χαμηλής τάσης και αποξήλωση παλαιών σπασμένων φωτιστικών και αποκατάσταση μέρος του παλιού δικτύου ηλεκτροφωτισμού.
- Καθαρισμός και συντήρηση Καναλιού και σιντριβανιού, συντήρηση υφιστάμενων διαδρομών και διάνοιξη νέων περιπατητικών μονοπατιών, καθώς και μια σειρά άλλων εργασιών υπαίθριων και κτιριακών υποδομών.

### 4.2 Προμήθεια και Εγκατάσταση Αυτόνομων Φωτοβολταϊκών Σωμάτων Φωτισμού

Ο Φορέας μέσω τριμερούς Προγραμματικής Σύμβασης με την Περιφέρεια Αττικής και τον ΑΣΔΑ πρόκειται να προμηθευτεί και να εγκαταστήσει 155 αυτόνομα φωτοβολταϊκά σώματα φωτισμού, τεχνολογίας LED με ενέργεια από φωτοβολταϊκά πάνελ σε όλη την έκταση του Πάρκου, καλύπτοντας με αυτό τον τρόπο τις ανάγκες του για φωτισμό. Ο προϋπολογισμός της δαπάνης ανέρχεται στο ύψος των 249.860€ και καλύπτεται από την Περιφέρεια Αττικής. Η διαγωνιστική διαδικασία βρίσκεται σε εξέλιξη και αναμένεται η άμεση υλοποίηση του έργου.

### 4.3 Προμήθεια Υπαίθριου Εξοπλισμού

Ο Φορέας τοποθέτησε σε όλη την έκταση του Πάρκου καινούργιο υπαίθριο εξοπλισμό για την εξυπηρέτηση των επισκεπτών του και ειδικότερα, 160 παγκάκια, 50 τραπέζοπαγκούς και 120 κάδοι απορριμμάτων.



Δημιούργησε ακόμη υπαίθριο χώρο άθλησης με την τοποθέτηση υπαίθριων οργάνων γυμναστικής.

#### 4.4 Ενέργειες για την Υδροδότηση των Λιμνών


Μεταξύ των κύριων σκοπών του Φορέα, είναι η διαχείριση και η προστασία των θερμοθετημένων υγροτόπων «Ρέμα Πύργου Βασιλίσσης» και «Τεχνητός Υγρότοπος Νερών Πύργου Βασιλίσσης». Για την επίτευξη των σκοπών αυτών προβαίνει στην ανάπτυξη και εφαρμογή τεχνικών και τεχνολογιών φιλικών προς το περιβάλλον (όπως προστασία δασών και εδαφών, ανακύκλωση υλικών, καθαρισμό λυμάτων, δημιουργία ενεργειακού πάρκου ανανεώσιμων πηγών κ.λπ.), στην υλοποίηση προγράμματος ολοκληρωμένης αποταμίευσης και επανάχρησης του νερού της βροχής και των όμορων ρεμάτων, όπως και κάθε άλλης πηγής, για τη συνεχή τροφοδότηση του τεχνητού υγροτόπου (Ν.4414/2016).

Όμως, διαπιστώθηκε ότι η ποσότητα των υδάτων που απαιτούνται για την κάλυψη του συνόλου των αναγκών του Πάρκου, είναι κατά πολύ μεγαλύτερη από την ποσότητα που μπορεί να διασφαλιστεί από τους διαθέσιμους πόρους. Και αυτό γιατί το πρόβλημα των υδάτων του Πάρκου είναι ένα σύνθετο και χρόνιο πρόβλημα, που απαιτεί μια συνολική και βιώσιμη λύση.

Ειδικότερα, μια από τις βασικές πηγές τροφοδότησης αυτή τη στιγμή είναι οι γεωτρήσεις και τα πηγάδια εντός του Πάρκου, τα οποία ο Φορέας έχει καταγράψει, αποκαταστήσει και έχει αιτηθεί την αδειοδότησή τους από την Περιφέρεια Αττικής. Ωστόσο, από τις γεωτρήσεις και τα πηγάδια καλύπτεται ένα μικρό μέρος των συνολικών αναγκών του Πάρκου σε νερό, χωρίς να λύνεται σε καμία περίπτωση οριστικά το πρόβλημα.

Συγκεκριμένα, σύμφωνα με την έκθεση που συνοδεύει τις αιτήσεις για την αδειοδότηση των γεωτρήσεων και των πηγαδιών εκτιμάται ότι οι συνολικές ποσότητες νερού που συγκεντρώνονται στον υγροβιότοπο μέσω των λιμνοδεξαμενών υπολογίζεται στα 300.000m<sup>3</sup>. Η ημερήσια δε δυνατότητα τροφοδοσίας του Πάρκου από τα σημεία εντός αυτού και το πηγάδι εκτός αυτού, που ανήκει ιδιοκτησιακά στον Δήμο Αγ. Αναργύρων-Καματερού, με παροχή 3m<sup>3</sup>/h, ανέρχεται συνολικά στα 26m<sup>3</sup>/h. Ύστερα από δοκιμαστικές αντλήσεις εκτιμάται ότι οι διαθέσιμες ετήσιες ποσότητες νερού ανέρχονται σε 47.500m<sup>3</sup> για την τροφοδοσία των λιμνών και 12.100m<sup>3</sup> για τις ανάγκες άρδευσης πρασίνου. Στην ποσότητα αυτή μπορεί να προστεθεί και 21.600m<sup>3</sup> που αντιστοιχεί στην τροφοδοσία από το εξωτερικό πηγάδι. Οι συνολικές επομένως μέγιστες ετήσιες ποσότητες που μπορούν να διατεθούν άμεσα στο Πάρκο ανέρχονται σε 81.200m<sup>3</sup>.

Επιπλέον, στην 5η Λίμνη υπήρξε κατασκευαστικό λάθος από την παράδοση του έργου, που σημαίνει ότι εξ αρχής υπήρχαν απώλειες νερού από τις μονωτικές μεμβράνες. Μάλιστα η κατάσταση έχει σήμερα επιδεινωθεί ακόμη περισσότερο, διότι στην τροφοδοσία του Πάρκου δεν συμπεριλαμβάνεται σημαντική ποσότητα νερού από το πηγάδι του Δήμου Αγ. Αναργύρων- Καματερού, που αποτελούσε την κύρια τροφοδοσία του Πάρκου, μέσω αγωγού σε 24ωρη βάση, με παροχή 34m<sup>3</sup>/h. Στο πηγάδι αυτό λόγω έργων διευθέτησης του Ρέματος της Εσχατιάς και αστοχίας ως προς την πρόβλεψη των επιπτώσεων, έχει μειωθεί η δυναμικότητα του, με αποτέλεσμα οι ποσότητες που μπορεί να αντληθούν από αυτό και να μεταφερθούν στο Πάρκο, έχουν περιοριστεί στα 3m<sup>3</sup>/h, διαπίστωση που προέκυψε κατά το υδρολογικό έτος 2017-2018. Οι συνολικές ετήσιες απώλειες των λιμνών λόγω διαρροών, ανέρχονται σε



ετήσια βάση σε  $288.000\text{m}^3$  και με την αντίστοιχη εξάτμιση σε  $297.000\text{m}^3$ . Οι ελάχιστες ανάγκες για την άρδρευση πρασίνου, ανέρχονται σε ετήσια βάση (ξηρή περίοδος) σε  $300\text{m}^3/\text{d}$  ( $54.000\text{m}^3$ ). Επομένως, οι συνολικές ελάχιστες ποσότητες για τη διατήρηση και λειτουργία του Πάρκου, ανέρχονται σε  $351.000\text{m}^3$  (Μ.Λιονής, ΑΣΔΑ, 2003).

Με βάση τις προηγούμενες αναφορές διαπιστώνεται σημαντικό έλλειμμα στις ποσότητες νερού για τη διατήρηση και λειτουργία του Πάρκου που ανέρχεται σε ( $351.000\text{m}^3$  ανάγκες σε νερό -  $81.200\text{m}^3$  διαθέσιμες ποσότητες)  $297.800\text{m}^3$ .

Ο Φορέας στην προσπάθεια του να βρει μια μόνιμη λύση στο χρόνιο πρόβλημα έλλειψης υδάτων αναζήτησε όλους τους πιθανούς τρόπους εύρεσης επαρκών ποσοτήτων υδάτων. Αναλυτικότερα, εξετάστηκαν πέντε εναλλακτικές προτάσεις για τη διαχείριση των υδάτων, βάσει της διεθνούς βιβλιογραφίας και πρακτικής:

- Δημιουργία φράγματος/ μικρού ταμιευτηρίου υδάτων πλησίον του Πάρκου, όπως η περίπτωση του αντλιοστασίου του Μόρνου, που για σύνθετους τεχνικούς λόγους δεν κατέστη εφικτή.
- Κατασκευή συστήματος αφαλάτωσης/επεξεργασίας νερών εκτός Πάρκου. Εξετάστηκε η περίπτωση προμήθειας από γεώτρηση του Ποικίλου Όρους, αλλά απεδείχθη περίπλοκη και χρονοβόρα διαδικασία.
- Εμπλουτισμός με παροχή νερού από την ΕΥΔΑΠ. Μια λύση που μπορεί να χρησιμοποιηθεί μόνο εκτάκτως και σε περιορισμένο βαθμό, καθώς επιβαρύνει το υδάτινο ισοζύγιο του λεκανοπεδίου.
- Μονάδα παραγωγής νερού επαναχρησιμοποίησης. Η τελευταία κρίθηκε ως η μόνη ενδεδειγμένη και απολύτως οικολογική επιλογή, που θα έδινε μακροχρόνια και βιώσιμη λύση στο πρόβλημα της έλλειψης νερού με δεδομένη την αυστηρή τήρηση των τεχνικών προδιαγραφών συντήρησης του έργου.

#### 4.4.1 Αποκατάσταση Γεωτρήσεων και Πηγαδιών

Ο Φορέας προέβη σε έλεγχο, συντήρηση και αποκατάσταση γεωτρήσεων και πηγαδιών, που τροφοδοτούν με νερό το Πάρκο και κατέθεσε φάκελο προς την Περιφέρεια Αττικής, για τη χορήγηση αδειών χρήσης νερού 11 υφιστάμενων υδροληψιών του Φορέα, άρδευση πρασίνου και τροφοδοσία λιμνών.

#### 4.4.2 Τοπογραφική, Υδραυλική και Γεωλογική Μελέτη

Προκειμένου να λάβουν χώρα όλες εκείνες οι ενέργειες που θα αποτρέψουν την βαθμιαία απώλεια των υγροτόπων του Πάρκου, κρίθηκε αναγκαία η εκπόνηση μιας σειράς μελετών, με βάση τις οποίες θα αποτυπωθεί επακριβώς η κατάσταση των υγροτόπων. Παράλληλα, χρειάστηκε να ληφθούν μέτρα για εξασφάλιση της τροφοδοσίας από τα υδροσημεία του Πάρκου (καθαρισμός υδροληψιών, εγκατάσταση αντλιών, εγκατάσταση υδρομετρητών και επισκευή δικτύου για την τροφοδοσία των λιμνών). Στην ίδια προτεραιότητα, χρειάστηκε να λειτουργήσει η επανακυκλοφορία νερού από την 6η Λίμνη στη 2η Λίμνη, για τον καθαρισμό του νερού, προκειμένου να δώσει μικρή παράταση ζωής στους υγροτόπους σε συνθήκες μη τροφοδοσίας και πτώσης στάθμης.

Για τους λόγους αυτούς, ο Φορέας δρομολόγησε σειρά μελετών μέσω Προγραμματικής Σύμβασης με τον ΑΣΔΑ με αντικείμενο: την πλήρη τοπογραφική αποτύπωση του Πάρκου, την εκπόνηση υδραυλικής μελέτης οριοθέτησης των βιο-υγροτόπων η οποία να εμπεριέχει το κανάλι σύνδεσης της 5ης Λίμνης και 6ης Λίμνης καθώς και την ανάλυση φερτών υλικών, την εκπόνηση γεωλογικής μελέτης η οποία θα εξετάζει την



καταλληλότητα για τη διέλευση των δικτύων και τις συνθήκες πιθανής εκμετάλλευσης των απωλειών από τη στεγάνωση των λιμνών καθώς και στην μελετητική υποβοήθηση επισκευής δικτύου επανακυκλοφορίας νερού.

#### 4.4.3 Στεγάνωση 5ης Λίμνης και Σύστημα Ανακυκλοφορίας Νερού

Επιπλέον, ο Φορέας προώθησε την υλοποίηση μελέτης, ώστε να αποτυπωθεί επακριβώς η κατάσταση των υδροτόπων και να λάβουν χώρα όλες οι απαιτούμενες ενέργειες για τη διατήρησή τους. Ξεκίνησε σε συνεργασία με το Δήμο Αγίων Αναργύρων που εκπόνησε τη μελέτη και τον ΑΣΔΑ μέσω Προγραμματικής Σύμβασης, την υλοποίηση του έργου «Στεγάνωση 5ης Λίμνης», προϋπολογισμού 374.000€, το οποίο αναμένεται να ολοκληρωθεί το καλοκαίρι του 2020.



Επίσης, πρόβλεψε στον έλεγχο του συστήματος ανακυκλοφορίας νερού μεταξύ των τεχνητών λιμνών, το οποίο είχε εγκαταληφθεί. Ειδικότερα, στην αποκατάσταση, συντήρηση και έλεγχο των ηλεκτρομηχανολογικών εγκαταστάσεων του αντλιοστασίου της ανακυκλοφορίας νερού και συγκεκριμένα την αποκατάσταση του δικτύου ηλεκτροδότησης του συστήματος ανακυκλοφορίας, τον καθαρισμό του αντλιοστασίου και του χώρου των φίλτρων, καθώς και του αντλιοστασίου πυρόσβεσης. Τέλος, τον έλεγχο της κατάστασης των κινητήρων αντλιών και την υποβολή σχετικής έκθεσης για την κατάσταση τους και για τον τρόπο αποκατάστασής τους, καθώς και προεκτίμηση της σχετικής δαπάνης.

#### 4.4.5 Παραγωγή Νερού Επαναχρησιμοποίησης

Ο Φορέας ξεκίνησε διερευνητικά με την ΕΥΔΑΠ μια συζήτηση για την εγκατάσταση μονάδας επεξεργασίας λυμάτων υψηλών προδιαγραφών και υπερσύγχρονης τεχνολογίας για την παραγωγή νερού επαναχρησιμοποίησης που θα εξασφάλιζε την συνεχή τροφοδότηση των τεχνητών υδροτόπων του Πάρκου. Ειδικότερα, η επαναχρησιμοποίηση των επεξεργασμένων λυμάτων για αστική χρήση είναι η πλέον οικολογική και αποτελεσματική λύση, διότι μέσω αυτής επιτυγχάνεται η εξοικονόμηση υδατικών πόρων, που συμβάλλει σημαντικά στην αντιμετώπιση των επιπτώσεων από την προϊούσα λειψυδρία και ξηρασία στην περιοχή, καθώς και την αναμενόμενη επιδείνωση του προβλήματος λόγω της κλιματικής αλλαγής, αλλά και στη βελτίωση του υδατικού ισοζυγίου μέσω της τροφοδότησης των υπογείων υδροφορέων. Επειδή για την υλοποίηση των ανωτέρω προέχει η δημόσια υγεία, θεσμοθετήθηκαν από την Πολιτεία οι όροι και οι τρόποι επαναχρησιμοποίησης του προϊόντος επεξεργασίας λυμάτων μεταξύ των οποίων είναι η άρδευση, η αστική και περιαισθητική επαναχρησιμοποίηση τους (ΚΥΑ 2011).

Το έργο θα αφορούσε μια εγκατάσταση τύπου COMPACT ΜΟΝΑΔΑΣ ΜΒR, ενώ η επεξεργασία θα γινόταν με μεθόδους προηγμένης τεχνολογίας μέσα από ειδικές μεμβράνες. Η ημερήσια ποσότητα παραγόμενου νερού θα ήταν της τάξης των 400m<sup>3</sup>/ημέρα, κατά την Α' φάση με τελική δυναμικότητα 600m<sup>3</sup>/ημέρα, κατά τη Β' φάση. Αυτό ουσιαστικά σημαίνει, πως με τη μέθοδο αυτή θα καλύπτονταν πλήρως οι ανάγκες του Πάρκου σε νερό. Άλλωστε, σύμφωνα με την μελέτη Παπαγιάννη, ήδη από το 1992 προτείνεται η εγκατάσταση συστήματος βιολογικού καθαρισμού.

Για το σκοπό αυτό η ΕΥΔΑΠ συνέταξε και κατέθεσε Τεχνικό Δελτίο για την χρηματοδότηση του έργου αξίας 850.000€ από το Πρόγραμμα Δημοσίων Επενδύσεων έτους 2018 και έλαβε έγκριση τον Ιούνιο του 2018 για την χρηματοδότηση του έργου. Όμως, με την έναρξη των προπαρασκευαστικών εργασιών για την ανάθεση των



μελετών για την περιβαλλοντική αδειοδότηση του έργου και την σε συνέχεια κατασκευή του, η ΕΥΔΑΠ αντιμετώπισε την πλήρη αντίθεση τοπικών φορέων και ιδίως του Δήμου Ιλίου, με αποτέλεσμα να ανασταλεί η συζήτηση του.

Σήμερα, το έργο παραγωγής νερού επαναχρησιμοποίησης παραμένει στο πρόγραμμα έργων της ΕΥΔΑΠ, αλλά αναμένεται έγκριση του Υπουργείου Εσωτερικών για την επανένταξη του έργου στο ΠΔΕ του 2019.

Επισημαίνεται ότι η χρήση νερού επαναχρησιμοποίησης υψηλών προδιαγραφών για την άρδευση περιοχών αστικού πρασίνου, αλλά και τον εμπλουτισμό υπόγειων υδροφορέων είναι μέσα στους στόχους της Πολιτείας για την βιώσιμη λειτουργία και ανάπτυξη αστικών περιοχών πρασίνου. Η λύση αυτή είναι δοκιμασμένη και εντάσσεται στο σχεδιασμό πολλών υπό αναβάθμιση περιοχών του Λεκανοπεδίου, όπως του Φαληρικού Όρμου και του Ελληνικού.

#### 4.5 Μέτρα για την Πυροπροστασία των Δασικών Εκτάσεων και τον Εμπλουτισμό της Βλάστησης

##### 4.5.1 Αποψίλωση και Επιλεκτική Υλοτομία

Το Νοέμβριο του 2018 ο Φορέας απευθύνει αίτημα συνδρομής στο Δασαρχείο Αιγάλεω για καθαρισμό του Πάρκου. Ανταποκρινόμενο στο αίτημα υλοποίησε, σε συνεργασία με το Φορέα, ένα μεγάλο έργο αποψίλωσης και επιλεκτικής υλοτομίας, καθώς τμήματα του Πάρκου είχαν παραμεληθεί για περισσότερο από 20 χρόνια. Με εντατικούς ρυθμούς, ξεκίνησε η εφαρμογή του έργου από την κεντρική είσοδο της Φυλής προς το χαρακτηρισμένου δασικό κομμάτι, ανοίγοντας ταυτόχρονα αντιπυρική ζώνη. Στη συνέχεια καλύφθηκε το βορειοανατολικό τμήμα του Πάρκου από το Λόφο των Προσκόπων μέχρι την είσοδο της Μουστακλή εφαρμόζοντας επιλεκτική υλοτομία για λόγους ασφάλειας και φυσικής αναγέννησης του υπορόφου, καθώς και προστασίας δεντροφυτεύσεων που έχουν πραγματοποιηθεί στο παρελθόν. Σε δεύτερη φάση το έργο προχώρησε στο νοτιότερο τμήμα του Πάρκου. Το έργο ολοκληρώθηκε τον Μάιο του 2019.

##### 4.5.2 Αποκατάσταση Πυροσβεστικού Δικτύου, Διάνοιξη Διαδρομών Πυρασφάλειας και Αποψιλώσεις

Ο Φορέας αποκατέστησε τη λειτουργία του πυροσβεστικού δικτύου του Πάρκου, το σύνολο δηλαδή των κρουσών και των φωλιών, που δεν λειτουργούσαν, λόγω χρόνιας έλλειψης συντήρησης και διένοιξε διαδρομές για τη εύκολη διέλευση των πυροσβεστικών οχημάτων.

Κάθε έτος υλοποιεί εργασίες αποψίλωσης χόρτων με δικό του προσωπικό αλλά και με τη συνδρομή εξειδικευμένων εταιρειών, για την ασφάλεια και προστασία των επισκεπτών.

##### 4.5.3 Δράσεις Εμπλουτισμού της Βλάστησης

Το Πάρκο καλύπτεται από δασική βλάστηση, φυσική και τεχνητή. Με στόχο την προστασία και την ανάδειξη του φυσικού χαρακτήρα του πραγματοποιήθηκε μια σειρά κατάλληλων έργων διαμόρφωσης, όπως φυτεύσεις και σπορές με σκοπό τον εμπλουτισμό της βλάστησης με αυτόχθονα είδη, καθώς και είδη μεσογειακού κλίματος. Τρεις διακριτές δράσεις πραγματοποιήθηκαν σε συνεργασία με τον Σύλλογο «Φίλοι του Πάρκου» και άλλους εθελοντές.

Πάρκο  
ΦΟΡΕΑΣ ΔΙΑΧΕΙΡΙΣΗΣ ΜΗΤΡΟΠΟΛΙΤΙΚΟΥ ΠΑΡΚΟΥ  
ΠΕΡΙΒΑΛΛΟΝΤΙΚΩΝ ΚΑΙ ΕΚΠΑΙΔΕΥΤΙΚΩΝ ΔΡΑΣΤΗΡΙΟΤΗΤΩΝ ΚΑΙ  
ΑΝΑΠΤΥΞΗΣ ΚΟΙΝΩΝΙΚΗΣ ΟΙΚΟΝΟΜΙΑΣ "ΑΝΤΩΝΗΣ ΤΡΙΤΣΗΣ"

# ΔΕΝΤΡΟΦΥΤΕΥΣΗ

ΣΤΟ ΜΗΤΡΟΠΟΛΙΤΙΚΟ ΠΑΡΚΟ "ΑΝΤΩΝΗΣ ΤΡΙΤΣΗΣ"

## 2 ΔΕΚΕΜΒΡΙΟΥ 2018

### ΚΥΡΙΑΚΗ 10.00 Π.Μ.

Ο Φορέας διατηρεί σε ανάγλυφο την προσοχή του για τον εμπλουτισμό της αλυσίδας του Πάρκου, διοργανώνει δεινροφυτεύσεις στο Νότιο τμήμα του, σε αποκατάσταση χώρων πρασίνου, όπου αυτό απαιτείται. Οι φυτεύσεις θα αφορούν φυλλοβόλα και αιθαλόειδη δέντρα, όπως: Παρκελά, Σπυράκι, Μελι, Λευκή Καστανιά, Καροτσάκι, Ψυδάσπυράκι κ.α.  
Η συμμετοχή σας, είτε συλλογικά είτε ο καθένας ατομικά, είναι απαραίτητη για να διαμορφώσουμε ένα καλύτερο Πάρκο.  
το Πάρκο που μας αρέζει να έχουμε...

ΔΙΟΡΓΑΝΩΣΗ: Φορέας Διαχείρισης του Πάρκου, σε συνεργασία με τους:  
"Φίλοι του Πάρκου", Ελληνική Ορνιθολογική Εταιρεία, Κ.Σ.Ε.Ο. "ΕΙΡΑ"

Σημείο συνάντησης:  
στην κάτω (6η) λίμνη (στο τέλος του καναλιού)  
Προβόσει από την Νότια είσοδο στην Αίψα, Κουαδ.

Πληροφορίες - επικοινωνία:  
[www.parkotritsis.gr](http://www.parkotritsis.gr)  
contact@parkotritsis.gr



#### 4.6 Συμμετοχή του Φορέα σε Ευρωπαϊκά Προγράμματα

Με στόχο την υλοποίηση των σκοπών του, ο Φορέας υπέβαλε πρόταση συμμετοχής μαζί με άλλους εταίρους στο Πρόγραμμα LIFE–EARNEST, με τίτλο «Εμπλουτίζοντας τον κύκλο του νερού των αστικών πράσινων χώρων, μέσω λύσεων που βασίζονται στη φύση, Πρόγραμμα LIFE 2018». Πρόκειται για ένα ευρωπαϊκό πρόγραμμα για το περιβάλλον και τη δράση για το κλίμα. Αποτελεί ένα σημαντικό χρηματοδοτικό εργαλείο για έργα που σχετίζεται με τη διατήρηση της φύσης, την προστασία του περιβάλλοντος και την αντιμετώπιση της κλιματικής αλλαγής. Συμμετέχει ακόμη στο ολοκληρωμένο έργο με τίτλο “LIFE-IP AdaptInGR: «Ενισχύοντας την εφαρμογή πολιτικής για την προσαρμογή στην κλιματική αλλαγή στην Ελλάδα», όπως αυτό έχει ήδη ενταχθεί στο Πρόγραμμα Life IP, προωθώντας την υποστηρικτική του συνεργασία με το Δήμο Αγίων Αναργύρων Καματερού, που κατέθεσε τη σχετική μελέτη, καθώς και το λοιπό εταιρικό σχήμα.

#### 4.7 Ασφάλεια Επισκεπτών

Δεδομένου ότι ο Φορέας δεν διαθέτει τη στελέχωση που απαιτείται για την συγκρότηση των προβλεπόμενων επιτροπών προκειμένου να προκηρυχθεί εκ μέρους του διαγωνισμός για την ανάθεση υπηρεσιών φύλαξης του Πάρκου, προέβη στις παρακάτω ενέργειες:

- Ανέθεσε σε ανάδοχο τις υπηρεσίες φύλαξης του Πάρκου με τη διαδικασία της απευθείας ανάθεσης για 2,5 μήνες κατά το 2017, κατόπιν δημοσίευσης της σχετικής πρόσκλησης.
- Κατόπιν, με επιστολή προς το εποπτεύον Υπουργείο Περιβάλλοντος(Μάρτιος 2018) ζήτησε τη συνδρομή του. Προτάθηκε για το σκοπό αυτό η σύναψη Προγραμματικής Σύμβασης, προκειμένου να προκηρυχθεί διαγωνισμός για 6 μήνες τουλάχιστον, και εγκρίθηκε δαπάνη συνολικού ποσού 74.400 ευρώ. Εν συνεχεία καθώς το ΥΠΕΝ διαπίστωσε αυξημένο φόρτο εργασίας, ενημέρωσε το Φορέα ότι δεν θα μπόρεσει να υλοποιήσει άμεσα το διαγωνισμό. Δεδομένου όμως, η φύλαξη αποτελεί μια από τις πλέον απαραίτητες υπηρεσίες για την ασφάλεια του χώρου και των επισκεπτών του, ο Φορέας απευθύνθηκε προς ΑΣΔΑ, προκειμένου να ζητήσει τη σύναψη νέας Προγραμματικής Σύμβασης..
- Στο μεσοδιάστημα, προκειμένου να αντιμετωπιστεί η επείγουσα ανάγκη για υπηρεσίες φύλαξης του Πάρκου, ο Φορέας προέβη σε σύναψη σύμβασης με νέας εταιρεία φύλαξης για διάστημα 3 μηνών.
- Το Νοέμβριο του 2018 προχώρησε η διαδικασία Σύναψης Προγραμματικής Σύμβασης με τον ΑΣΔΑ, με σκοπό τη διενέργεια Διαγωνισμού για τις υπηρεσίες φύλαξης του έτους 2019, και αναμένεται η δημοσίευση της προκήρυξης.



## 5 Πόλος Επισκεψιμότητας. Μνημεία, Τέχνη και Πολιτισμός



### 5.1 Ανάδειξη και Επαναλειτουργία Ι.Ν. Αποστόλου Παύλου

Ο Ναός του Αποστόλου ή Αγίου Παύλου, βρίσκεται στο δυτικό τμήμα του Πάρκου. Σχεδιάστηκε και υλοποιήθηκε το διάστημα 1958-60, από τον αρχιτέκτονα Α.Κουτσογιάννη, στο πλαίσιο δεκαετούς συνεργασίας του με τον γνωστό αρχιτέκτονα Δημήτρη Πικιώνη. Η ανάθεση αφορούσε στην κατασκευή ενός μικρού χριστιανικού ναού ως προέκταση του κτιρίου της «Εθνικής Εστίας». Στο έργο συνεργάστηκε ο ζωγράφος Φώτης Κόντογλου, ο οποίος φιλοτέχνησε στο εσωτερικό του Ναού το χτιστό τέμπλο και τρεις φορητές εικόνες. Αν και διατηρείται μέχρι σήμερα σε εξαιρετική κατάσταση, η σημασία του παραμένει άγνωστη στο ευρύ κοινό, ενώ έχει σχεδόν αγνοηθεί από τη σύγχρονη έρευνα. Για τον λόγο αυτό η προστασία και η ανάδειξη του Ναού είναι κρίσιμη για τη μελέτη της ιστορίας της Ελληνικής αρχιτεκτονικής και τέχνης του 20ου αιώνα όπως και για τη διάσωση της ιστορικής μνήμης.

Για τους λόγους αυτούς ο Φορέας υπέβαλλε αίτημα στο Υπουργείο Πολιτισμού για την κήρυξη του Ναού ως διατηρητέου μνημείου με διευρυμένο καθεστώς προστασίας του περιβάλλοντος χώρου, των υπαίθριων διαμορφώσεων. Το αίτημα υποστηρίζει αναλυτική έκθεση ιστορικής και αρχιτεκτονικής τεκμηρίωσης και αποτίμησης των αρχιτεκτονικών, κοινωνικών, και πολιτισμικών αξιών του έργου που συντάχθηκε δωρεάν για λογαριασμό του Φορέα. Σήμερα ο Ναός λειτουργεί με επιτυχία, φιλοξενώντας μυστήρια γάμων και βαφτίσεων.

### 5.2 Εκθεσιακός Χώρος «Κιβωτός των Σπόρων»

Η «Κιβωτός των Σπόρων» είναι ένα εμβληματικό έργο-συμμετοχή της Ελλάδας στη 12η Διεθνή Έκθεση Αρχιτεκτονικής La Biennale di Venezia 2010 και αναπτύσσεται σε ειδικά διαμορφωμένο κτίριο. Βρέθηκε ξεχασμένο σε μια αποθήκη, η οποία αναβαθμίστηκε με ιδιωτική χορηγία της εταιρείας INTERAMERICAN σε πολιτιστικό χώρο, στον οποίο υλοποιούνται εκπαιδευτικά προγράμματα για μικρούς και μεγάλους. Πρόκειται για μια ξύλινη κατασκευή 12 μέτρων μήκος, 2,7 μέτρα πλάτος και 3,3 μέτρα ύψος, η οποία φιλοξενεί στο εσωτερικό της αρχείο φυτογενετικού υλικού (σπόροι, καρποί, φυτά) σε ειδικές θήκες και τοποθετείται σε θεματικές ενότητες όπως διατροφικές, θεραπευτικές και καλλωπιστικές.

### 5.3 Εκμίσθωση Καταστημάτων

Ο Φορέας παραλαμβάνοντας το Πάρκο, διαπίστωσε ότι λειτουργούσαν δύο καφετέριες, χωρίς να διαθέτουν μισθωτήριο και χωρίς να καταβάλουν μισθώματα. Προέβη στην προκήρυξη σχετικών διαγωνισμών για τη νόμιμη εκμίσθωση και αξιοποίηση των κτιριακών υποδομών που προορίζονται για το σκοπό αυτό. Σήμερα έχουν εκμισωθεί τρία Καταστήματα Υγειονομικού Ενδιαφέροντος. Καθώς και ένα κατάστημα εμπορίας και εκμίσθωσης ποδηλάτων.

### 5.4 Αξιοποίηση Ανοιχτού Θεάτρου και Αιθουσών Οθωνικής Αυλής

Ο Φορέας μετά την επισκευή, συντήρηση και ανακαίνιση του Ανοιχτού Θεάτρου, καθώς και των αιθουσών της Οθωνικής Αυλής, δημιούργησε κατάλληλους εκθεσιακούς χώρους και χώρους εκδηλώσεων, όπου φιλοξενεί κατόπιν τιμήματος ή δωρεάν, σύμφωνα με τον Κανονισμό Λειτουργίας του, εκδηλώσεις, εκθέσεις,



## 5.5 Πολιτιστικές Εκδηλώσεις

Ο Φορέας διοργάνωσε μια σειρά από πολιτιστικές εκδηλώσεις και φεστιβάλ στο χώρο του Πάρκου, Ειδικότερα:

- “Park Festival”: Τριήμερο Φεστιβάλ εκδηλώσεων (Ιουνίος 2019), δωρεάν στο κοινό, όπου μέσα από μια σειρά περιβαλλοντικών δράσεων, ομιλιών, εκθέσεων, workshops και αθλητικών δραστηριοτήτων, συνοδευόμενων από συναυλία.
- Έκθεση εικαστικών τεχνών «Άσπρο-Μαύρο-Κόκκινο»: Πραγματοποιήθηκε από την καλλιτεχνική ομάδα «Ίριδα» (Ιούνιος 2019) στον εκθεσιακό χώρο της Οθωνικής αυλής.
- Έκθεση του Καλλιτεχνικού Σχολείου Κερατσινίου – Δραπετσώνας: Οι μαθητές συμμετείχαν στο πρόγραμμα «Τέχνη και Περιβάλλον». Μέσα από το πρόγραμμα οι μαθητές είδαν την φύση ως πηγή έμπνευσης, ως υλικό και ως πεδίο διερεύνησης. Κερπός του προγράμματος αποτέλεσε η έκθεση - εκδήλωση με τίτλο “ΕΝΑ ΕΡΓΟ ΓΙΑ ΤΗΝ ΓΗ” (Μάιος 2019), στην ανακαινισμένη αίθουσα εκθέσεων της Οθωνικής αυλής και περιελάμβανε κατασκευές, ζωγραφική, εφήμερα έργα και χαρακτική.
- Έκθεση «Τα Καΐκια που Πληγώναμε»: Με συμμετοχή καλλιτεχνών υλοποιήθηκε στην ανακαινισμένη αίθουσα εκθέσεων της Οθωνικής Αυλής (Μάρτιος-Απρίλιος 2019). Στόχος της να περάσει το μήνυμα ενάντια στην καταστροφή της ελληνικής ναυπηγικής παράδοσης.
- Έκθεση ζωγραφικής «Σε βυζαντινά μονοπάτια»: Πραγματοποιήθηκε στον εκθεσιακό χώρο της Οθωνικής Αυλής (Δεκέμβριος 2018-Ιανουάριος 2019).





## 6 Εκπαιδευτικός Χαρακτήρας



### 6.1 Ίδρυση Κέντρου Περιβαλλοντικής Εκπαίδευσης

Ο Φορέας υπέβαλε πρόταση στο Υπουργείο Παιδείας για την ίδρυση και λειτουργία Κέντρου Περιβαλλοντικής Εκπαίδευσης (ΚΠΕ), καθώς είναι το μοναδικό πάρκο στην Ελλάδα που, σύμφωνα με το σκοπό ίδρυσής του, υποχρεούται να παρέχει στην εκπαιδευτική κοινότητα και τις ευρύτερες κοινωνικές ομάδες ενημέρωση και εκπαίδευση σε θέματα περιβάλλοντος. Το ίδιο το οικοσύστημα του Πάρκου με τα φυσικά και τεχνητά χαρακτηριστικά του (αλσύλλια, δενδροκαλλιέργειες, υγροβιότοπος, λιμναίο οικοσύστημα, ιστορικά κτίσματα) αποτελεί ιδανικό πεδίο βιωματικής έρευνας και μελέτης στο πλαίσιο της εκπαίδευσης για την αειφορία και δίνει τη δυνατότητα σε μαθητές και άλλες κοινωνικές ομάδες να κατανοήσουν τη σημασία των πράσινων χώρων στη πόλη, τις κοινωνικές, οικολογικές, εκπαιδευτικές και οικονομικές διαστάσεις τους, καθώς και τους τρόπους προστασίας και βιώσιμης διαχείρισής τους. Στη Δυτική Αθήνα δεν λειτουργεί ΚΠΕ. Επομένως, η ίδρυση και λειτουργία Κ.Π.Ε. στη Δυτική Αθήνα αποτελεί αίτημα όχι μόνο της εκπαιδευτικής κοινότητας, αλλά και της τοπικής κοινωνίας, έχει την υποστήριξη των δύο Διευθύνσεων Εκπαίδευσης και Περιβαλλοντικών Φορέων της περιοχής.

Τελικά, με απόφαση του Υπουργού Παιδείας (Φεβρουάριος 2018) αποφασίστηκε η ίδρυση ΚΠΕ στο Πάρκο, το οποίο στη συνέχεια μετατράπηκε σε Κέντρο Εκπαίδευσης για την Αειφορία (ΚΕΑ). Σύμφωνα με το περιεχόμενο της ως άνω απόφασης, θα στελεχωθεί και θα λειτουργήσει σύμφωνα με τις προβλεπόμενες διαδικασίες στελέχωσης, όταν οι υποδομές είναι έτοιμες προς χρήση. Ο Φορέας ενέκρινε τη σύναψη Προγραμματικής Σύμβασης και αναμένεται άμεσα η έναρξη της λειτουργίας του.

### 6.2 Υλοποίηση Εκπαιδευτικών Προγραμμάτων

Ο Φορέας υλοποίησε τα παρακάτω προγράμματα και δράσεις περιβαλλοντικού χαρακτήρα, με δωρεάν συμμετοχή:

- Δημιουργία εκπαιδευτικού υλικού: Δημιουργία υποστηρικτικού εκπαιδευτικού υλικού με κατάλληλα σχεδιασμένες παιδαγωγικές δραστηριότητες για εκπαιδευτικούς και μαθητές. Το εκπαιδευτικό υλικό σχεδιάστηκε με σκοπό να αποτελέσει ένα χρήσιμο παιδαγωγικό εργαλείο για τους/τις εκπαιδευτικούς και τους μαθητές και μαθήτριες που επιθυμούν να πραγματοποιήσουν εκπαιδευτική επίσκεψη στο Πάρκο, στα πλαίσια μαθημάτων ή υλοποίησης προγραμμάτων σχολικών δραστηριοτήτων.
- Επιμορφωτικά σεμινάρια: Πραγματοποίηση επιμορφωτικών σεμιναρίων για εκπαιδευτικούς Πρωτοβάθμιας και Δευτεροβάθμιας Εκπαίδευσης, με αντικείμενο την αειφορική διαχείριση του Πάρκου.
- Επιμορφωτικές ημερίδες: Υλοποίηση επιμορφωτικών ημερίδων σε φοιτητές, στο πλαίσιο της αειφορικής διαχείρισης των αστικών πράσινων χώρων.
- Προγράμματα περιβαλλοντικής εκπαίδευσης: Πραγματοποίηση Προγραμμάτων Περιβαλλοντικής Εκπαίδευσης για μαθητικές ομάδες Προσχολικής Αγωγής, Πρωτοβάθμιας και Δευτεροβάθμιας Εκπαίδευσης, με αντικείμενο μελέτης το φυσικό και δομημένο περιβάλλον του Πάρκου και τη βιώσιμη διαχείρισή του. Τα προγράμματα, δίωρης διάρκειας και σε σταθερή βάση, υλοποιήθηκαν κατά τη διάρκεια των σχολικών ετών 2016-17, 2017-18 και 2018-19. Σκοπός τους οι μαθητές, με βιωματικές δραστηριότητες στους χώρους του Πάρκου, μέσα από τις εμπειρίες

που θα αποκομίσουν και τη βιωματική σχέση που θα αναπτύξουν με αυτό.

- Υλοποίηση του εκπαιδευτικού προγράμματος «Υγιή παιδιά, υγιής πλανήτης: μαγειρεύουμε ένα καλλίτερο κόσμο για τα παιδιά μας» σε συνεργασία με την WWF: Στο πρόγραμμα, εγκεκριμένο από το Υπουργείο Παιδείας, συμμετείχαν περίπου 850 μαθητές προσχολικής αγωγής και πρωτοβάθμιας εκπαίδευσης, με στόχο να αποκτήσουν πιο υγιεινές διατροφικές συνήθειες που προάγουν τη σωματική και ψυχική τους υγεία και συμβάλλουν στην προστασία του πλανήτη.

- Εκπαιδευτικές ξεναγήσεις και δωρεάν διανομή παραδοσιακών ποικιλιών φυτών και σπόρων : Υλοποίηση εκπαιδευτικών ξεναγήσεων και δωρεάν διανομή παραδοσιακών ποικιλιών φυτών και σπόρων σε συνεργασία με τον περιβαλλοντικό σύλλογο Σαλαμίνας, ΠΕΡΙΒΟΣ με σκοπό την ενημέρωση και την κατανόηση της αξίας της μεσογειακής διατροφής και της ανάπτυξης της αστικής γεωργίας.

- Εκπαιδευτικό πρόγραμμα Ορνιθολογικής Εταιρείας: Η Ορνιθολογική υλοποιεί δράσεις περιβαλλοντικής εκπαίδευσης και ενημέρωσης σε σχολεία, αλλά συμμετέχει και στις δράσεις του Φορέα για τη προστασία και αναβάθμιση του χώρου, ώστε να αποτελεί καταφύγιο για τα πουλιά και τους ανθρώπους από την ζωή της πόλης.

- «Πιλοτικό πρόγραμμα αγροτικής εκπαίδευσης για μετανάστες 15-18 ετών»: Υλοποιήθηκε το «Πιλοτικό πρόγραμμα αγροτικής εκπαίδευσης για μετανάστες 15-18 ετών» και αφορούσε στη θεωρητική και πρακτική εκπαίδευση προσφύγων από 15 έως 18 ετών στη γεωργία. Φορείς υλοποίησης ήταν το Τμήμα Επιστήμης Φυτικής Παραγωγής του Γεωπονικού πανεπιστημίου Αθηνών σε συνεργασία με την επιτελική δομή ΕΣΠΑ του Υπουργείου Παιδείας, του Ευρωπαϊκού Ταμείου Ασύλου, Μετανάστευσης και Ένταξης.

- «Μικροί κηπουροί»: Εκπαιδευτικό περιβαλλοντικό πρόγραμμα με συμμετέχοντες τους μαθητές του 7ου Δημοτικού Σχολείου Καματερού(Μάρτιος-Ιούνιος2019). Οι μαθητές έμαθαν για την ανατομία και τη λειτουργία των φυτών, για τον σπόρο και το έδαφος, καθώς επίσης τρόπους φύτευσης και λίπανσης. Τελικό αποτέλεσμα ήταν η δημιουργία ενός αστικού λαχανόκηπου.



## 7 Συνεργασίες - Εξωστρέφεια

Ο Φορέας Διαχείρισης από την πρώτη στιγμή θεώρησε αναγκαίο να αναπτύξει πολύπλευρες συνεργασίες με σκοπό να δεχτεί την παροχή συνδρομής στους σκοπούς του, αλλά ταυτόχρονα να προσφέρει τη συνδρομή του σε δράσεις που αφορούν την ευρύτερη περιοχή της Δυτικής Αθήνας.

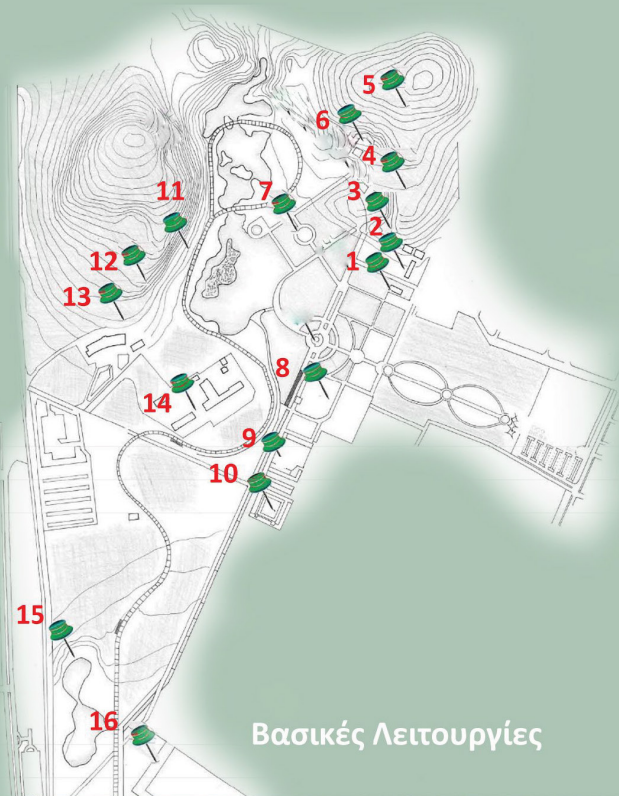
Συγκεκριμένα, συνεργάστηκε στενά με φορείς της Κεντρικής Κυβέρνησης και του ευρύτερου Δημόσιου Τομέα (Υπουργεία Περιβάλλοντος, Εσωτερικών και Παιδείας, Πράσινο Ταμείο, ΕΦΚΑ, ΕΥΔΑΠ και ΔΕΗ), με Πανεπιστημιακά Ιδρύματα (ΕΜΠ, Γεωπονικό και Πανεπιστήμιο Δυτικής Αττικής), καθώς και με επιστημονικές ενώσεις, όπως η Ελληνική Βοτανική Εταιρεία και η Ορνιθολογική Εταιρεία.

Ταυτόχρονα, ο Φορέας επέδειξε ιδιαίτερο ενδιαφέρον για την καλύτερη δυνατή συνεργασία με την Τοπική Αυτοδιοίκηση, ως την πλησιέστερη και αμεσότερη έκφραση των πολιτών της ευρύτερης περιοχής. Έτσι, συνεργάστηκε στενά με την Περιφέρεια Αττικής, την Περιφερειακή Ένωση Δήμων Αττικής και τον Δήμο Αγίων Αναργύρων - Καματερού. Ιδιαίτερη μνεία πρέπει να γίνει στην πολύτιμη συνεργασία του με τον Αναπτυξιακό Σύνδεσμο Δυτικής Αθήνας (ΑΣΔΑ), ο οποίος παρείχε ανεκτίμητη τεχνική και διοικητική συνδρομή, αναπληρώνοντας έτσι το σημαντικό κενό των υπηρεσιών που θα έπρεπε να έχει αυτοτελώς ένας τέτοιος Φορέας. Χωρίς αυτή τη συνδρομή, ελάχιστο από το πλούσιο τεχνικό έργο που υλοποιήθηκε αυτή την τριετία θα είχε γίνει πράξη.

Τέλος, ο Φορέας συνεργάστηκε στενά με την κοινωνία των πολιτών. Ιδιαίτερα με τον σύλλογο "Φίλοι του Πάρκου" καθώς και με άλλες εθελοντικές πρωτοβουλίες πολιτών, με το σώμα προσκόπους, με αθλητικά σωματεία της περιοχής και άλλους πολλούς. Όλα αυτά είναι απτά παραδείγματα της προσήλωσης του Φορέα στη συνεργασία και την εξωστρέφεια, την οποία αναζήτησε και επιδίωξε, σε όλη τη διάρκεια της θητείας του, και την οποία πέτυχε στο μεγαλύτερο βαθμό, πλην ελαχίστων εξαιρέσεων.

Η προοπτική για το μέλλον δεν μπορεί παρά να βασίζεται τόσο στην διεπιστημονική προσέγγιση των πολιτικών που θα ακολουθηθούν για την προάσπισή του, όσο και στον χαρακτήρα των δράσεων που μπορεί να φιλοξενήσει ένας τόσο σημαντικός κοινόχρηστος χώρος υψηλής οικολογικής ποιότητας.





### Βασικές Λειτουργίες

1. Κτήριο Διοίκησης, Ορνιθολογική Εταιρεία
2. Κτήριο Διοίκησης, Αίθουσα ΔΣ
3. Κιβωτός των Σπόρων - Έκθεση
4. Εκκλησία Προφήτη Ηλία
5. Σώμα Ελλήνων Προσκόπων
6. Υπαίθριο Θέατρο
7. Αναψυκτήριο
8. Καφετέρια Κεντρικής Λίμνης
9. Γυμναστήριο
10. Οθωνική Αυλή, Αίθουσες Εκδηλώσεων
11. Σπίτι του Δάσους
12. Εκκλησία Αγίου Πάουλου
13. Κέντρο Φιλοξενίας
14. Κέντρο Κατάρτισης, Περιβαλλοντικής Εκπαίδευσης και Σχολές Μαθητείας
15. Καφετέρια Κάτω Λίμνης
16. Φυτώριο



Φορέας Διαχείρισης Πάρκου Τρίτση: Σπ. Μουσακλή 23, Ίλιον 13 122,  
tel.: 210 2323163 -181, email: contact@parkotritsis.gr

## 8 Επικοινωνία και Ενημέρωση Πολιτών

Ο Φορέας κατασκεύασε και λειτουργεί δική του ενημερωτική ιστοσελίδα ([www.parkotritsis.gr](http://www.parkotritsis.gr)), διατηρεί σελίδα στο Facebook (@ParkoTritsis), χειρίζεται e-mail επικοινωνίας ([contact@pakotritsis.gr](mailto:contact@pakotritsis.gr)), καθώς και newsletter, με σκοπό οι επισκέπτες να λαμβάνουν αναλυτική ενημέρωση σχετικά με:

- την οργάνωση και λειτουργία και το αναλυτικό θεσμικό πλαίσιο του Πάρκου από τη σύστασή του
- τους επισκέψιμους χώρους και τις ενημερωτικές ημερίδες που διοργανώνονται
- το εκπαιδευτικό υλικό (διπλωματικές εργασίες, κ.ά.)
- τις έρευνες και τις μελέτες
- τις δράσεις και τις εκδηλώσεις





# PARK FESTIVAL

ΧΑΡΤΗΣ



ΛΕΩΦΟΡΟΣ ΧΑΣΙΑΣ/ ΦΥΛΗΣ

ΛΕΩΦΟΡΟΣ ΔΗΜΟΚΡΑΤΙΑΣ

- ΥΠΑΙΘΡΙΟ ΔΑΦΝΙΘΕΑΤΡΟ
- ΚΤΙΡΙΑ ΦΟΡΕΑ ΔΙΑΧΕΙΡΙΣΗΣ /ΚΤΙΡΙΟ "ΚΙΒΩΤΟΣ ΤΩΝ ΣΠΟΡΩΝ"
- ΚΕΝΤΡΙΚΟ ΣΥΝΤΡΙΒΑΝΙ
- ΥΠΑΙΘΡΙΟΣ ΧΩΡΟΣ\_ΕΥΚΑΛΥΠΤΟΙ
- ΟΘΩΝΙΚΗ ΔΥΛΗ





*“ ένα Πάρκο για Όλους ”*

---

[www.parkotritsis.gr](http://www.parkotritsis.gr)